


# 防災情報の入手先

## 警戒レベル情報(テレビのLアラート等)

災害発生のおそれの高まりに応じて、住民の皆さまがとるべき行動を、**5段階の警戒レベル**によってお知らせするようになりました。



気象情報の  
チェック!

危険を感じたら、市が発令する避難指示などを待たずに**自主避難**を!  
逃げ遅れによる被災が多くなっています。

## 防災情報等メール配信システム

行橋市  
配信

防災メール

行橋市消防本部では、平成26年4月より、市内で発生した火災・救助等の災害情報を、希望者にメール配信するサービスを更新しました。

※旧システムで登録された方は再登録をお願いします。

### 登録方法

#### 1 登録配信申し込み用アドレスに空メールを送信(仮登録)

携帯電話、PCのメール作成画面より、  
**ys119@entrymail-dpt.jp**  
へ空メールを送信してください。  
また、QRコードの読み取り機能がある場合は、下のQRコードを読み取って送信することもできます。

#### 2 本登録サイトにて登録(本登録)

空メール送信後、仮登録の受付メールが届きます。届いたメールに記載のURLをクリックして、表示される画面で本登録を行ってください。入力画面にてパスワードの入力を求められますので「0119」を入力してください。



QRコード

メール登録  
無料

◆当サービスの利用は無料ですが、メールを受信することにより発生するパケット通信料はご利用者様のご負担となります。

お問い合わせ先 行橋市消防本部  
TEL 0930-25-2323(代)  
E-mail: k-keibou@city.yukuhashi.lg.jp

# 防災情報の入手先

知りたい正確な情報を  
入手しておこう!



## 防災情報等メール配信システム

福岡県防災

検索

災害時の情報等をメールであなたにお知らせします。



福岡県防災

福岡県  
配信



防災メール・まもるくん

検索



防災メール・まもるくん

## ホームページ・ポータルサイト

行橋市ホームページに行橋市防災ポータルサイトのバナーが貼られています。避難所一覧、気象警報・注意報、台風情報、地震情報、県内河川の水位情報が確認できるとともに災害に備えて行橋市防災マップ、福岡県防災ハンドブック、土砂災害警戒地区や行橋市防災計画なども確認できるように構成されています。




行橋市防災ポータルサイト

行橋市ホームページからも確認ができます。



## 防災行政無線

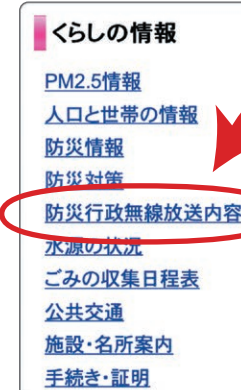
防災行政無線の放送内容は、  
フリーダイヤル(通話料無料)



0120-77-1984  
0120-88-1984

で確認できます。  
無料となっております。

こちらをクリック!



## 気象情報(気象庁)入手先一覧

### 1 気象警報・注意報(気象庁)

気象警報・注意報

検索



### 3 台風情報(気象庁)

台風の経路図

検索



### 2 記録的短時間大雨情報(気象庁)

記録的短時間大雨情報

検索



### 4 洪水危険度分布(気象庁)

洪水危険度分布

検索



テレビリモコンのd(データ)ボタンから調べる