

栗ヶ迫池

(くりがさこいけ)

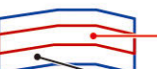



堤高:4.4m
貯水量:4,500m³

二塚一区

凡例

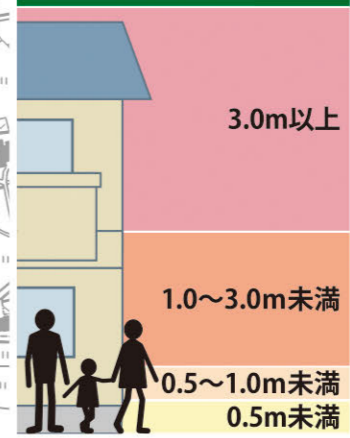
-  一次避難所
-  二次避難所
-  緊急避難場所・施設
-  福祉避難所
-  警察所・交番・駐在所
-  消防団車両格納庫
-  病院
-  要配慮者利用施設
-  防災行政無線
-  水位観測所
-  雨量観測所
-  氾濫水の到達時間の目安
-  一次避難所への方向
(主要な道路)
-  その他関連ため池浸水範囲

土砂災害(特別)警戒区域

-  急傾斜地の崩壊
-  土石流
-  土砂災害警戒区域
-  土砂災害特別警戒区域

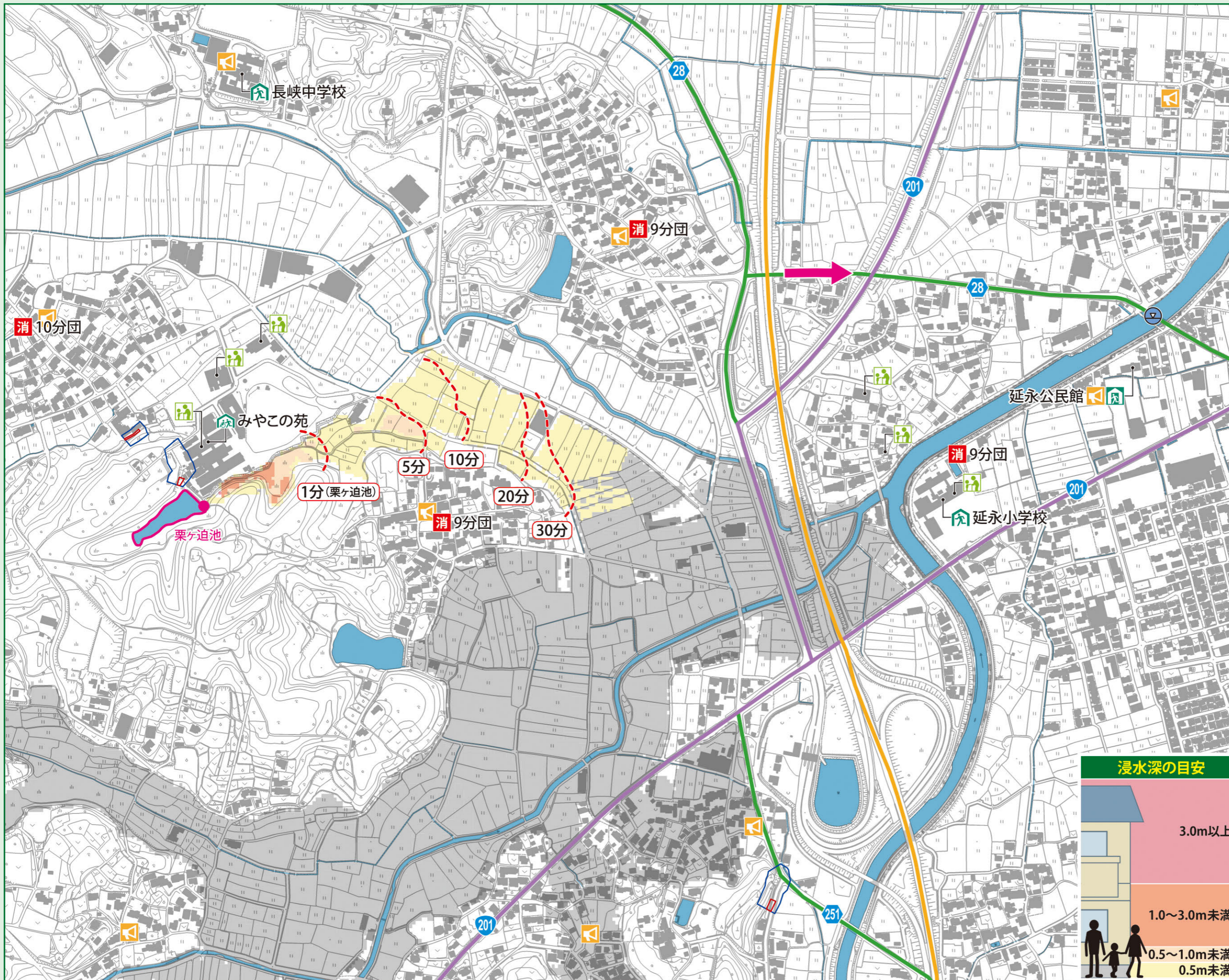
- **土砂災害警戒区域**
土砂災害により、住民の生命または身体に危害が生じるおそれがある区域。
- **土砂災害特別警戒区域**
土砂災害により、建物が破壊され、住民の生命または身体に著しい危害が生じるおそれがある区域。

浸水深の目安



1:6000

0 50 100 150m



このため池ハザードマップは、貯水量が満水の状態ですべてが決壊した場合のシミュレーション結果を示しています。実際の浸水範囲等は、決壊時の貯水量や堤体の被害の程度、周辺の土地利用状況により異なる可能性があります。