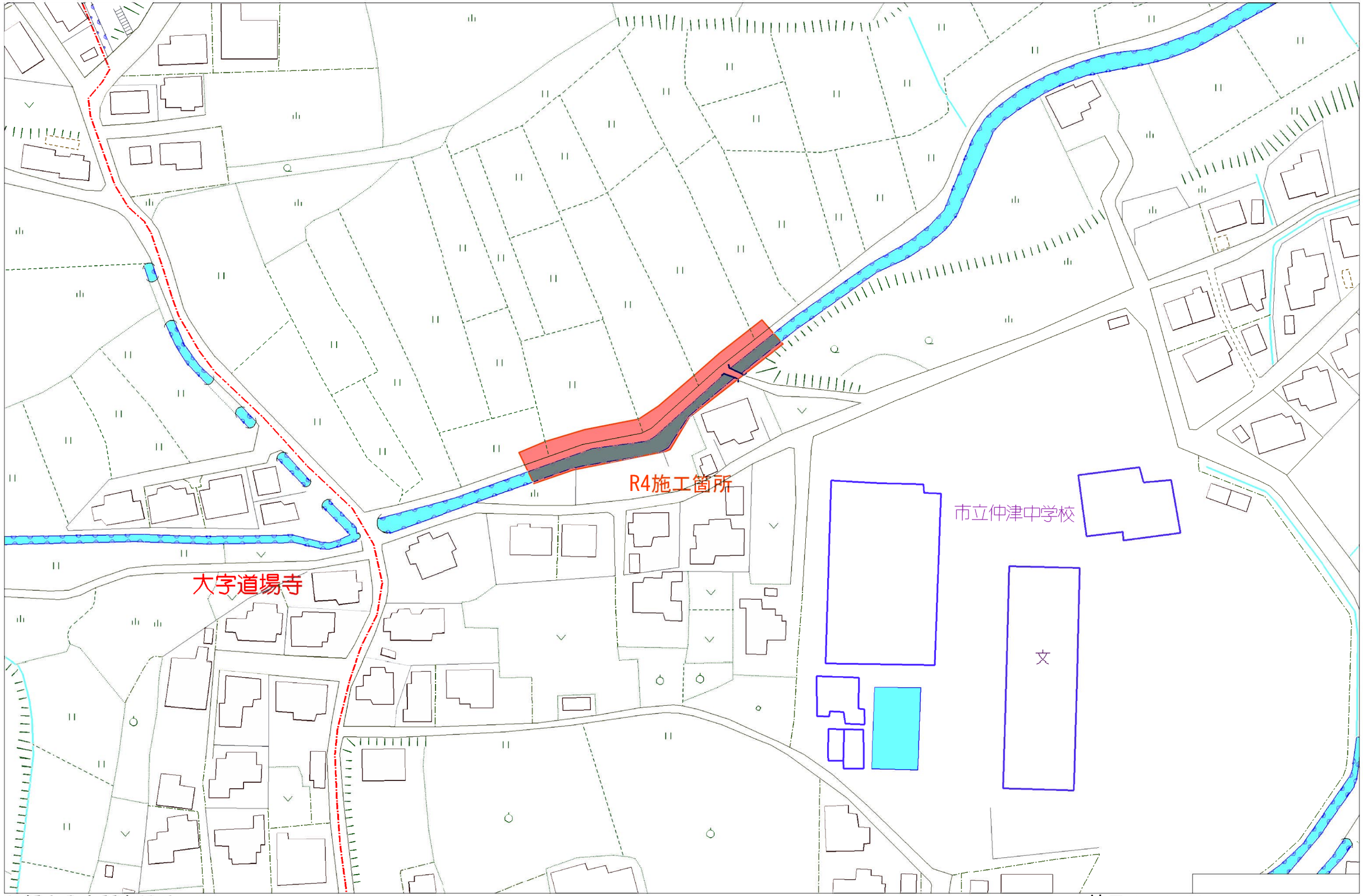

縮尺 1 / 1,500

45m

工事年度	令和 4年 度起工 災査定 第 号 工区				
工事名	河川改修 工事				
路線 河川 名	長野間川	線 筋	地区		橋
工事箇所	行橋 市 郡	町 村	大字	稲童	地内
図面名	平面図				
縮尺	図示	図面番号	全	葉之内	号
事務所名	行橋市都市整備部土木課				
認 □ 当 初	実 □ 当 初	□ 査 定			
可 □ 第 回変更	施 □ 第 回変更				

平 面 図

A3版 : S=1/500
A1版 : S=1/250

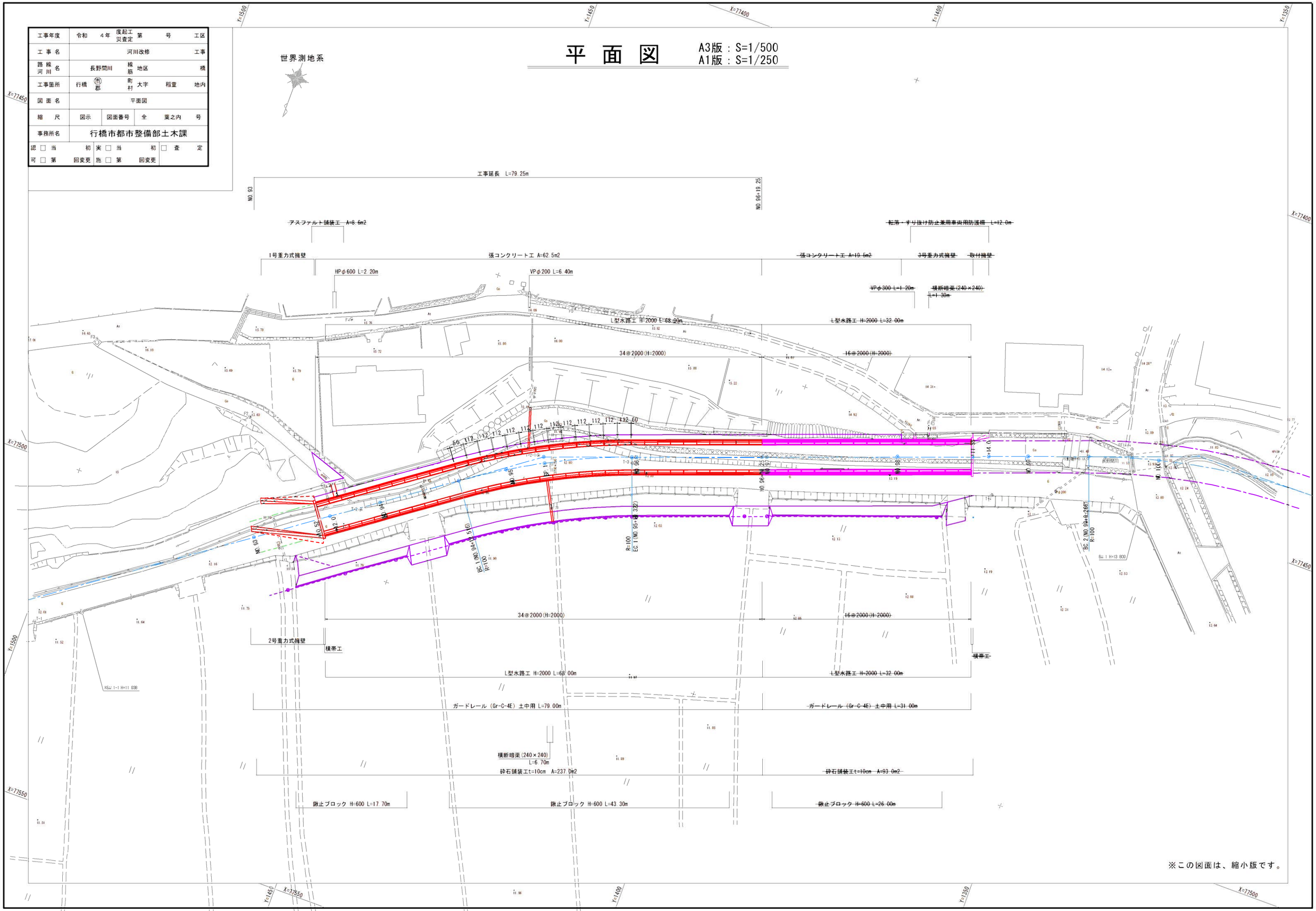

※この図面は、縮小版です。

工事年度	令和 4年 度起工 災査定 第 号 工区				
工事名	河川改修 工事				
路線 河川 名	長野間川 線 筋 地区 橋				
工事箇所	行橋 市 郡 町 村 大字 稲童 地内				
図面名	縦断図				
縮尺	縦:1/100 横:1/500	図面番号	全 葉之内 号		
事務所名	行橋市都市整備部土木課				
認 □ 当 初	実 □ 当 初	□ 査 定			
可 □ 第 回変更	施 □ 第 回変更				

縦 断 図

縦：S=1/100
横：S=1/500

凡 例	
左 岸	
右 岸	
中心線	
計画線	

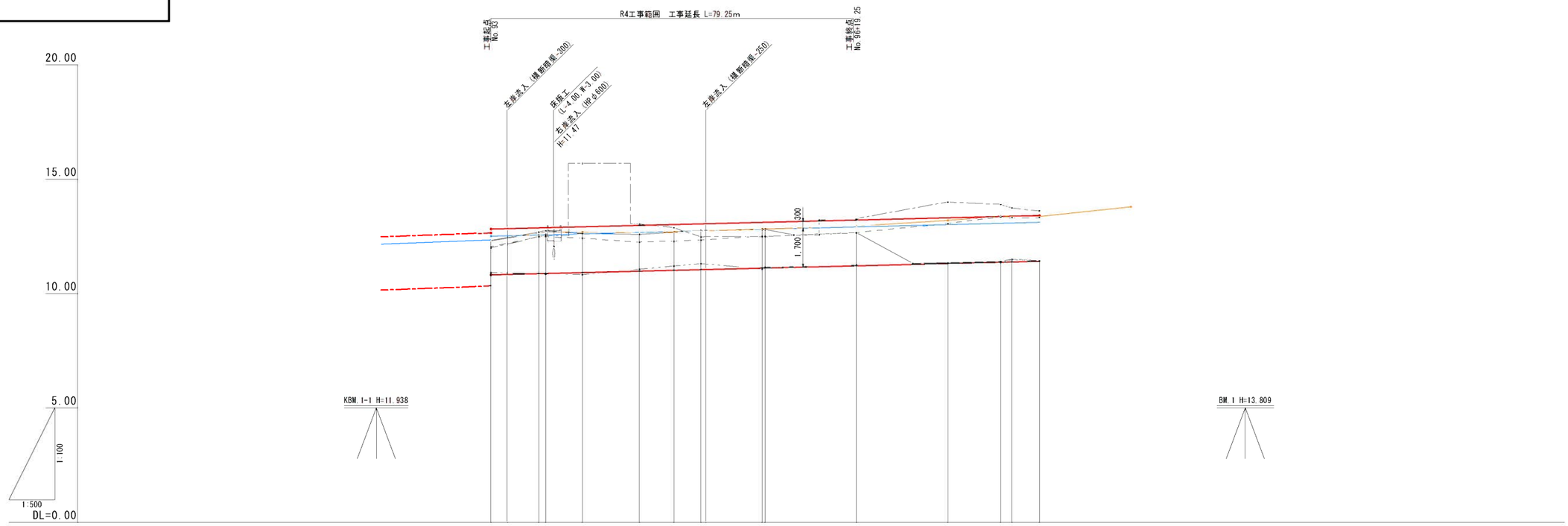

| | | | | |

工事年度	令和 4年 度起工 災査定 第 号 工区		
工事名	河川改修 工事		
路線 河川 名	長野間川 線筋 地区 橋		
工事箇所	行橋 市 郡 町 村 大字 稲童 地内		
図面名	横断図（1）		
縮尺	S=1/100	図面番号	全 葉之内 号
事務所名	行橋市都市整備部土木課		
認 □ 当 初 可 □ 第 回変更	実 □ 当 初 施 □ 第 回変更	□ 査 定	

横断図（1） S=1/100

NO.93

GH=12.33
FH=10.830

名称	単位	数量
掘削	m2	1.6
床掘	m2	1.4
埋戻	m2	2.3
盛土	m2	—
ｺﾝｸﾘｰﾄ工	m2	—
型枠工	m	—
土羽土	m	—
路盤工	m	—

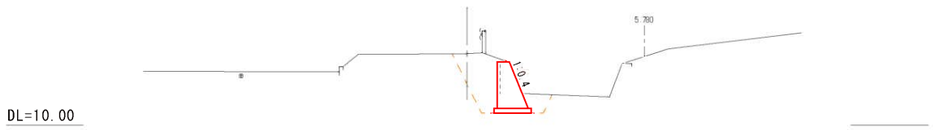

NO.93+12.00

GH=12.75
FH=10.890

名称	単位	数量
掘削	m2	9.4
床掘	m2	3.3
埋戻	m2	2.9
盛土	m2	8.7
ｺﾝｸﾘｰﾄ工	m2	—
型枠工	m	—
土羽土	m	1.57
路盤工	m	—

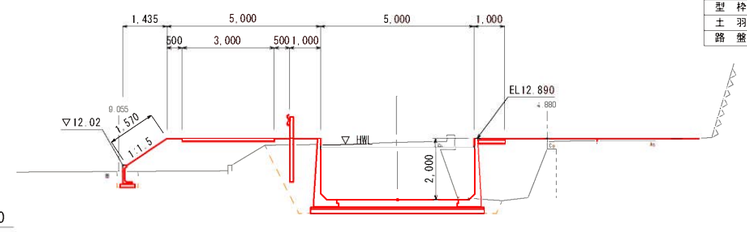

NO.93+10.52

GH=12.70
FH=10.883

名称	単位	数量
掘削	m2	11.5
床掘	m2	3.9
埋戻	m2	5.0
盛土	m2	7.6
ｺﾝｸﾘｰﾄ工	m2	—
型枠工	m	—
土羽土	m	1.56
路盤工	m	—

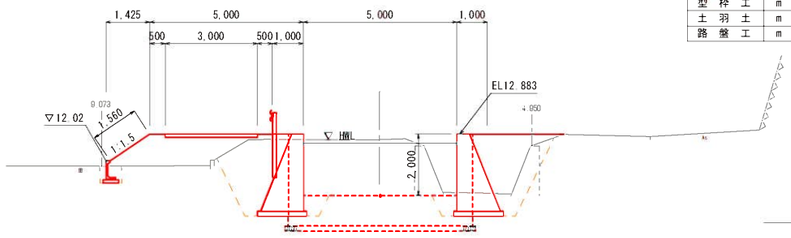

NO.94

GH=12.64
FH=10.930

名称	単位	数量
掘削	m2	7.9
床掘	m2	3.2
埋戻	m2	2.9
盛土	m2	6.1
ｺﾝｸﾘｰﾄ工	m2	—
型枠工	m	—
土羽土	m	1.64
路盤工	m	—

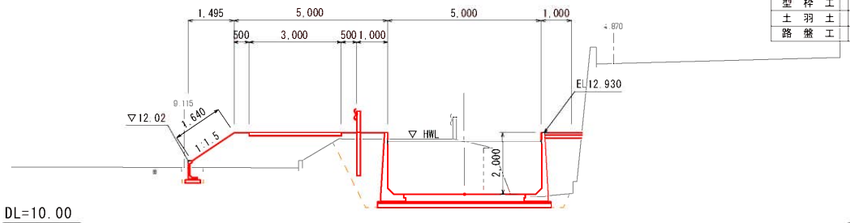

NO.93+10.52(同点)

GH=12.70
FH=10.883

名称	単位	数量
掘削	m2	9.3
床掘	m2	3.3
埋戻	m2	3.1
盛土	m2	8.5
ｺﾝｸﾘｰﾄ工	m2	—
型枠工	m	—
土羽土	m	1.56
路盤工	m	—

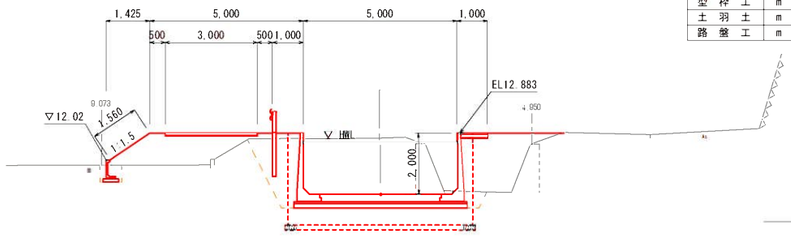

BC.1(No.94+12.52)

GH=12.60
FH=10.993

名称	単位	数量
掘削	m2	8.0
床掘	m2	3.3
埋戻	m2	2.8
盛土	m2	9.0
ｺﾝｸﾘｰﾄ工	m2	—
型枠工	m	—
土羽土	m	1.65
路盤工	m	2.01

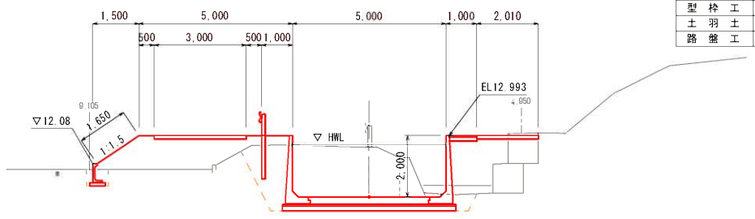

工事年度	令和 4年	度起工 災査定	第 号		工区
工事名	河川改修				工事
路線 河川 名	長野間川	線 筋	地区		橋
工事箇所	行橋 市 郡	町 村	大字 稲童		地内
図面名	横断図(2)				
縮尺	S=1/100	図面番号	全	葉之内	号
事務所名	行橋市都市整備部土木課				
認 □ 当 初	実 □ 当 初	□ 査 定			
可 □ 第 回変更	施 □ 第 回変更				

横断図(2) S=1/100

NO.95

GH=12.70
FH=11.030

名称	単位	数量
掘削	m2	10.8
床掘	m2	3.3
埋戻	m2	2.7
盛土	m2	12.3
ｺﾝｸﾘｰﾄ工	m2	—
型枠工	m	—
土羽土	m	1.71
路盤工	m	5.56

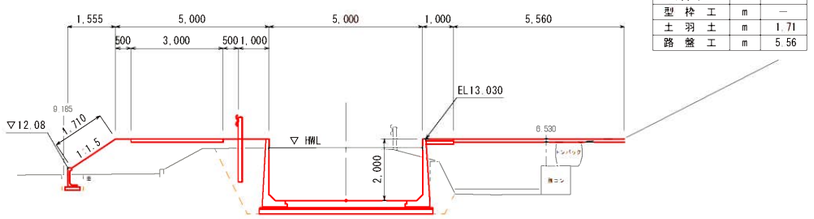

NO.96

GH=12.80
FH=11.130

名称	単位	数量
掘削	m2	8.8
床掘	m2	3.2
埋戻	m2	2.9
盛土	m2	9.9
ｺﾝｸﾘｰﾄ工	m2	—
型枠工	m	—
土羽土	m	1.59
路盤工	m	4.15

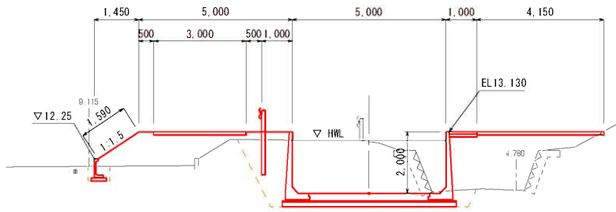

SP.1(No.95+5.92)

GH=12.76
FH=11.060

名称	単位	数量
掘削	m2	12.8
床掘	m2	3.3
埋戻	m2	4.6
盛土	m2	12.7
ｺﾝｸﾘｰﾄ工	m2	—
型枠工	m	—
土羽土	m	1.77
路盤工	m	7.49

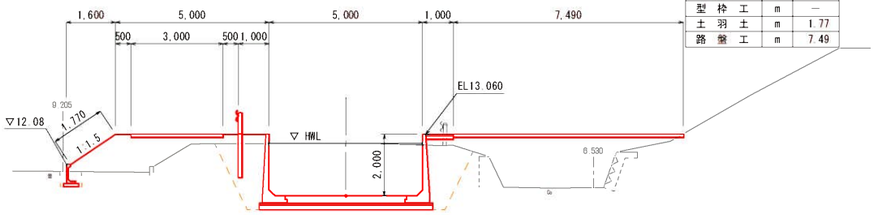

NO.97 (No.96+19.25も同断面)

GH=12.67
FH=11.230

名称	単位	数量
掘削	m2	7.5
床掘	m2	3.3
埋戻	m2	2.8
盛土	m2	5.7
ｺﾝｸﾘｰﾄ工	m2	—
型枠工	m	—
土羽土	m	1.59
路盤工	m	—

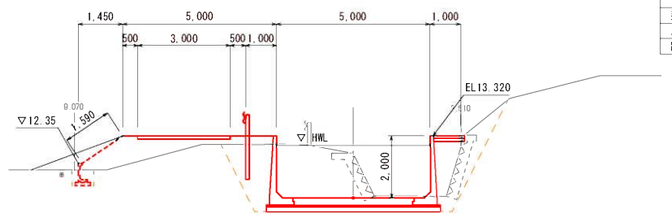

EC.1(No.95+19.32)

GH=12.80
FH=11.127

名称	単位	数量
掘削	m2	9.0
床掘	m2	3.2
埋戻	m2	2.8
盛土	m2	10.3
ｺﾝｸﾘｰﾄ工	m2	—
型枠工	m	—
土羽土	m	1.58
路盤工	m	4.33

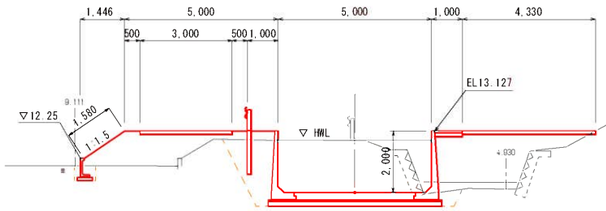

NO.98

GH=11.36
FH=11.330

名称	単位	数量
掘削	m2	7.8
床掘	m2	3.3
埋戻	m2	3.1
盛土	m2	5.3
ｺﾝｸﾘｰﾄ工	m2	—
型枠工	m	—
土羽土	m	1.77
路盤工	m	—

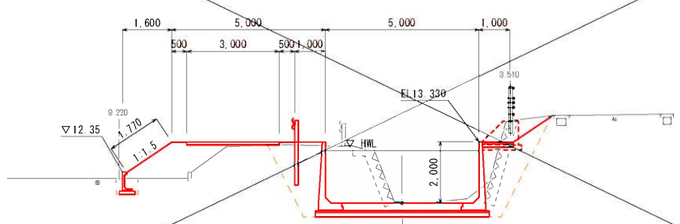

工事年度	令和 4年 度起工 災査定	第 号			工区
工 事 名	河川改修				工事
路線 河川 名	長野間川	線 筋	地区		橋
工事箇所	行橋 市 郡	町 村	大字	稲童	地内
図 面 名	L型水路構造図				
縮 尺	図示	図面番号	全	葉之内	号
事務所名	行橋市都市整備部土木課				
認 □ 当 初	実 □ 当 初	□ 査 定			
可 □ 第 回変更	施 □ 第 回変更				

L型水路構造図 S=1/25

W5000×H2000 Ⅰ種(T-25)

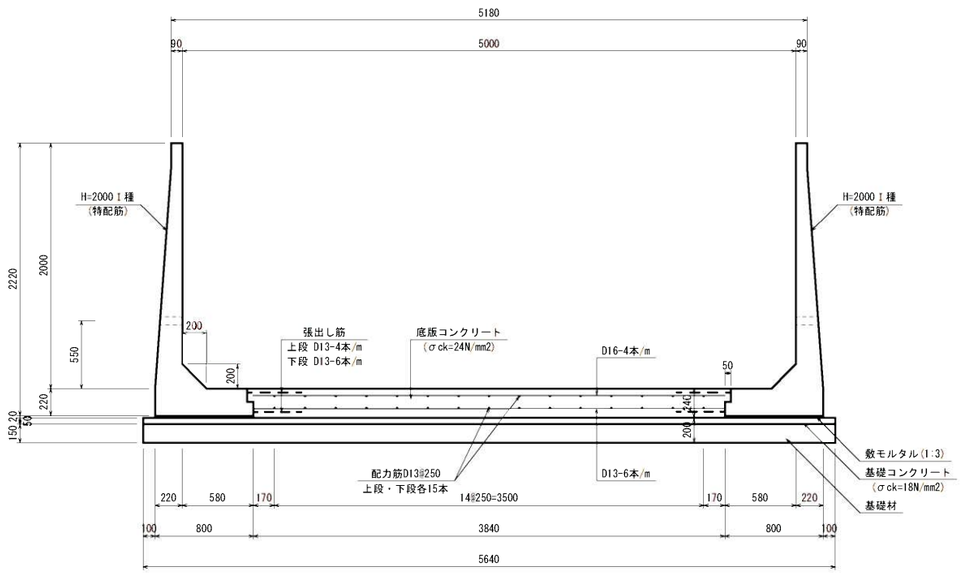

L 型 水 路 数 量 表 (W5000×H2000) 10m当り

種 別	規 格	算 式	単位	数 量
L型水路	H=2000、L=2000 I種		本	10
基礎コンクリート	σck=18N/mm2	5.64×0.05×10.00	m3	2.82
同上 型枠		0.05×2×10.00	m2	1.00
敷モルタル	1:3	0.80×0.02×2×10.00	m3	0.32
基礎材	t=150mm	5.64×10.00	m2	56.40
底版コンクリート	σck=24N/mm2	(3.84×0.24+0.05×0.11×2)×10.00	m3	9.33
目地材	エラスタイト t=10mm	3.84×0.24+0.05×0.11×2	m2	0.93
底版鉄筋	D13 SD345	3.84×60×0.995	kg	229.25
	D16 SD345	3.84×40×1.560	kg	239.62
	D13 SD345	10.00×30×0.995	kg	298.50

工事年度	令和 4年 度起工 災査定 第 号				工区
工 事 名	河川改修				工事
路線 河川 名	長野間川	線筋	地区		橋
工事箇所	行橋 市郡	町村	大字	稲童	地内
図 面 名	構 造 図 その1				
縮 尺	図示	図面番号	全	葉之内	号
事務所名	行橋市都市整備部土木課				
認 □ 当 初	実 □ 当 初	□ 査 定			
可 □ 第 回変更	施 □ 第 回変更				

構 造 図 その1

1号重力式擁壁工展開図(右岸) S=1/50

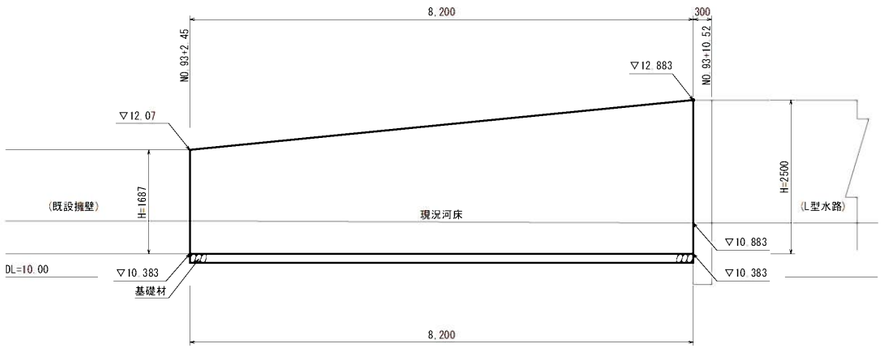

1号重力式擁壁工断面図(GW28) S=1/50

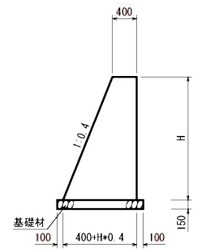

2号重力式擁壁工展開図(左岸) S=1/50

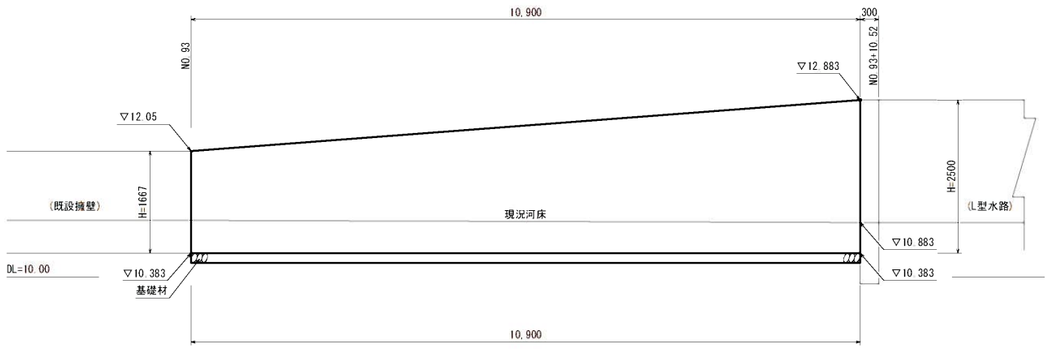

2号重力式擁壁工断面図(GW28) S=1/50

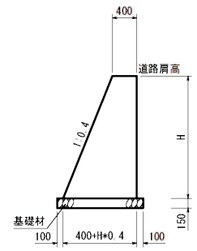

3号重力式擁壁工展開図(右岸) S=1/50

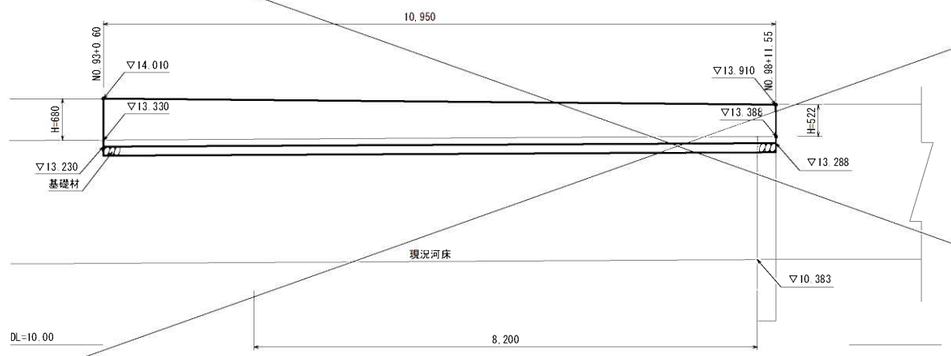

3号重力式擁壁工断面図 S=1/50

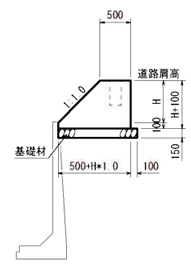

工事年度	令和 4年 度起工 災査定 第 号		工区
工事名	河川改修		工事
路線 河川 名	長野間川 線 筋 地区		橋
工事箇所	行橋 市 郡 町 村 大字 稲童		地内
図面名	構造図 その2		
縮尺	図示	図面番号 全 葉之内 号	
事務所名	行橋市都市整備部土木課		
認 □ 当 初 可 □ 第 回変更	実 □ 当 初 施 □ 第 回変更	□ 査 定	

構造図 その2

横帯工・端止工(H=3000) S=1/30
(No.93+10.52)

正面図

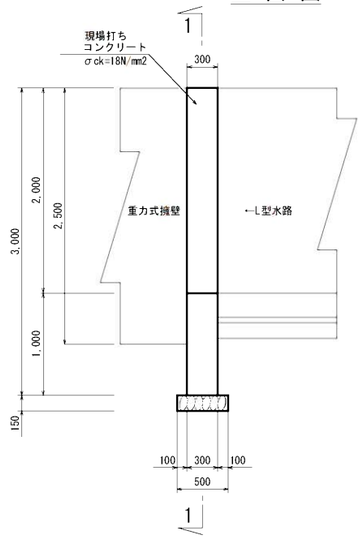

1-1断面図

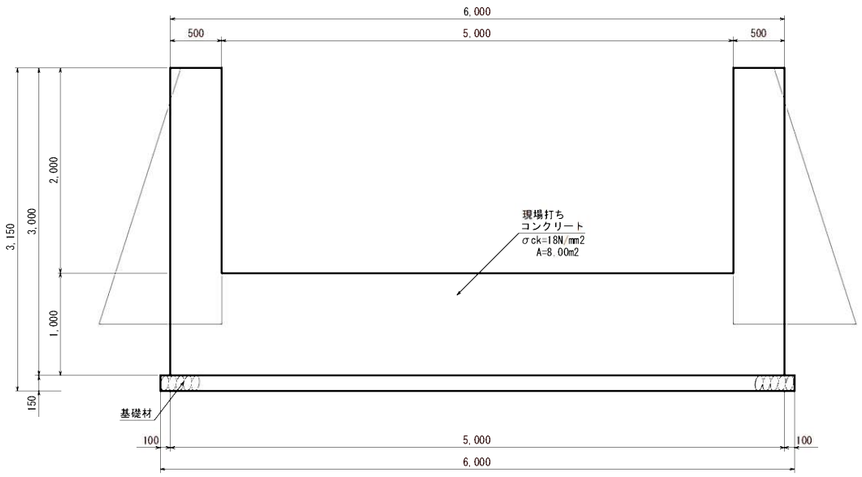

材料表　　1箇所当たり

種別	算式	数量
コンクリート (18N/mm2)	8.00×0.30	2.40m3
型枠	8.00×2+(2.00+3.00)×2×0.30	19.0m2
基礎材 (t=150)	6.00×0.50	3.00m2
目地材	0.50×2.50×2	2.50m2

横帯工・端止工(H=3000) S=1/30
(No.98+11.55)

正面図

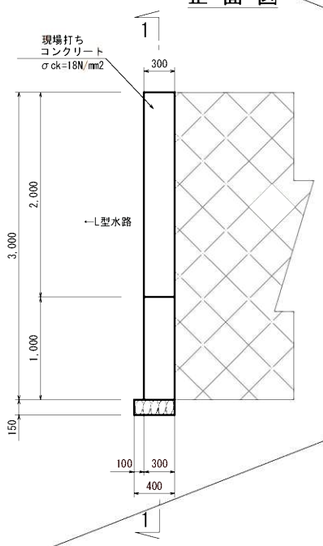

1-1断面図

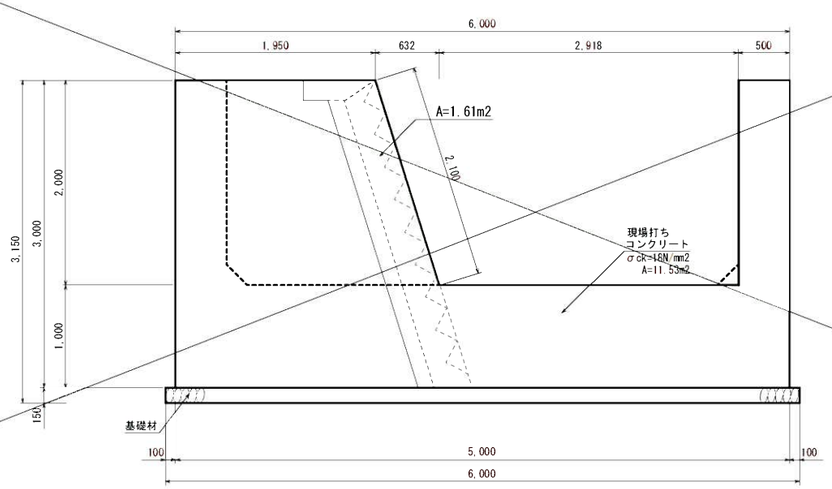

材料表　　1箇所当たり

種別	算式	数量
コンクリート (18N/mm2)	11.53×0.30	3.46m3
型枠	11.53×2+(2.00+2.10+3.00×2)×0.30	26.09m2
基礎材 (t=150)	6.00×0.40	2.40m2
目地材		1.61m2

工事年度	令和 4年 度起工 災査定 第 号 工区				
工事名	河川改修 工事				
路線 河川 名	長野間川 線 筋 地区 橋				
工事箇所	行橋 市 郡 町 村 大字 稲童 地内				
図面名	構造図 その3				
縮尺	図示	図面番号	全 葉之内 号		
事務所名	行橋市都市整備部土木課				
認 □ 当 初 可 □ 第 回変更	実 □ 当 初 施 □ 第 回変更	□ 査 定			

構造図 その3

車両用防護柵ガードレール(Gr-C-4E) S=1/20

立面図



支柱

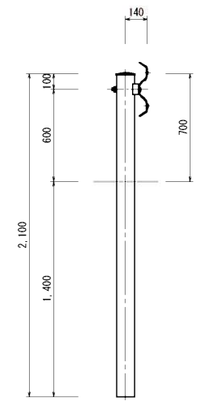

鍬止ブロック S=1/20
(H-600)

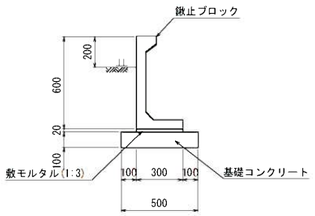

数量表 10.0m当り

名称	規格	算定式	単位	数量
鍬止めブロック	H-600		m	10.00
敷モルタル	1:3	0.30×0.02×10.0	m3	0.06
基礎コンクリート	18N	0.50×0.10×10.0	m3	0.50
基礎型枠		0.10×2×10.0	m2	2.00
基面整正		0.50×10.0	m2	5.00

転落・すり抜け防止兼用車両用防護柵 H=1100 S=1/20
(C種)

立面図

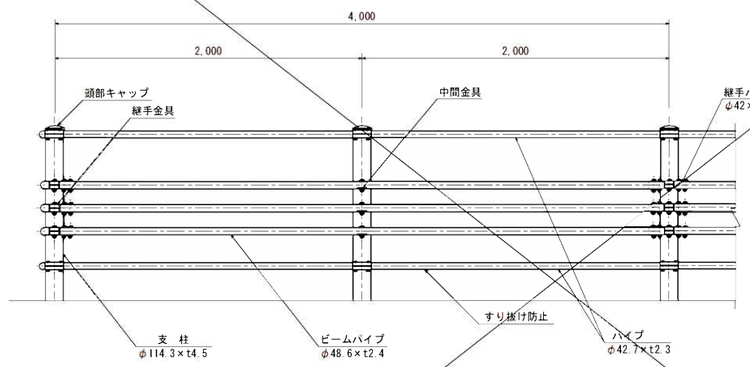

支柱

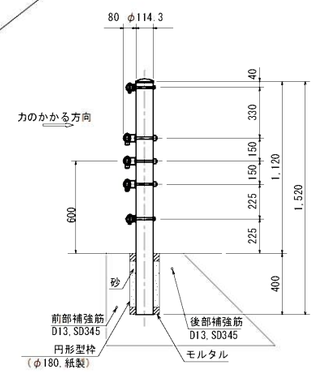

補強鉄筋

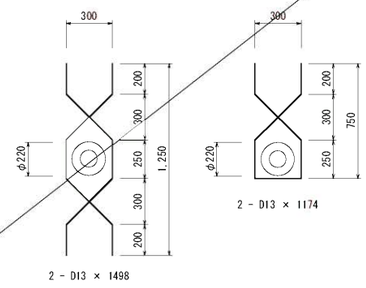

防護柵基礎 1箇所当り

項目	細別	算式	数量
円形型枠	φ180、紙製	12.00/2.00+1	7 箇所
鉄筋	SD345	(端部)1.174×0.995×2本×2 = 4.673 (中間)1.498×0.995×2本×5 =14.905	19.578 kg

横断暗渠 S=1/20
(240×240)

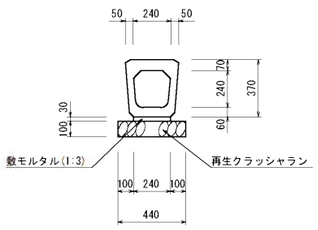

数量表 10.0m当り

名称	規格	算定式	単位	数量
再生クラッシャラン	t=100mm	0.44×10.0	m2	4.40
敷モルタル	1:3	0.24×0.03×10.0	m3	0.07
横断暗渠	240×240 L=1000		m	10.00
基面整正		0.44×10.0	m2	4.40

雨水管 S=1/20
(HPφ600)

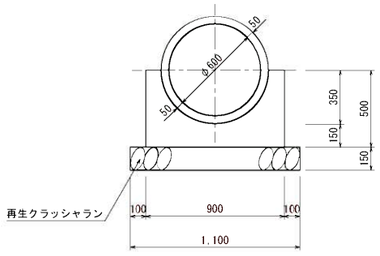

数量表 10.0m当り

名称	規格	算定式	単位	数量
再生クラッシャラン	t=150mm	1.10×10.0	m2	11.00
コンクリート	18N	0.24×0.03×10.0	m3	2.576
型枠		0.50×2×10.0	m	10.00
ヒューム管	HPφ600(1種管)	10.0/2.43	本	4.10
基面整正		1.10×10.0	m2	11.00

工事年度	令和 4年 度起工 災査定	第 号	工区		
工事名	河川改修	工事			
路線 河川 名	長野間川	線 筋	地区	橋	
工事箇所	行橋 市 郡	町 村	大字	稲童	地内
図面名	構造物撤去平面図				
縮尺	図示	図面番号	全	葉之内	号
事務所名	行橋市都市整備部土木課				
認 □ 当 初	実 □ 当 初	□ 査 定			
可 □ 第 回変更	施 □ 第 回変更				

構造物撤去平面図 S=1/250

構造物撤去断面図 S=1/100

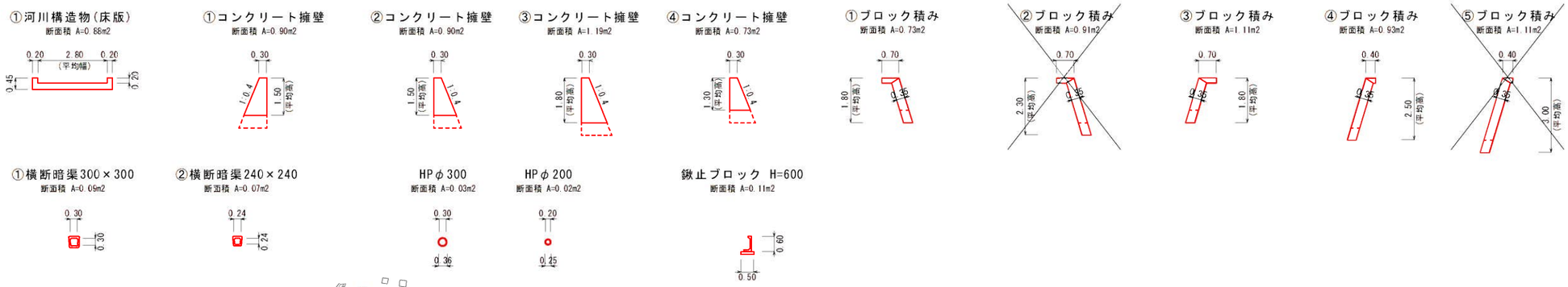

世界測地系

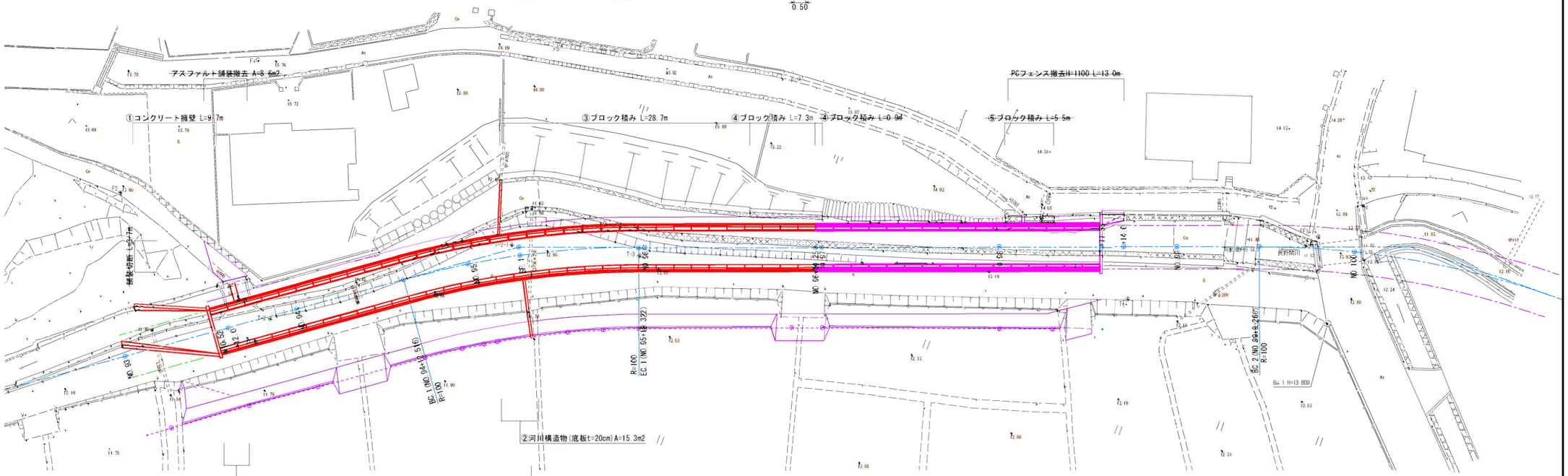

工事年度	令和 4年 度起工 災査定 第 号 工区			
工事名	河川改修 工事			
路線 河川 名	長野間川	線 筋	地区	橋
工事箇所	行橋 市 郡	町 村	大字 稲童	地内
図面名	仮設平面図			
縮尺	図示	図面番号	全 葉之内 号	
事務所名	行橋市都市整備部土木課			
認 □ 当 初 可 □ 第 回変更	実 □ 当 初 施 □ 第 回変更		□ 査 定	

仮設平面図 S=1/250

参考図面

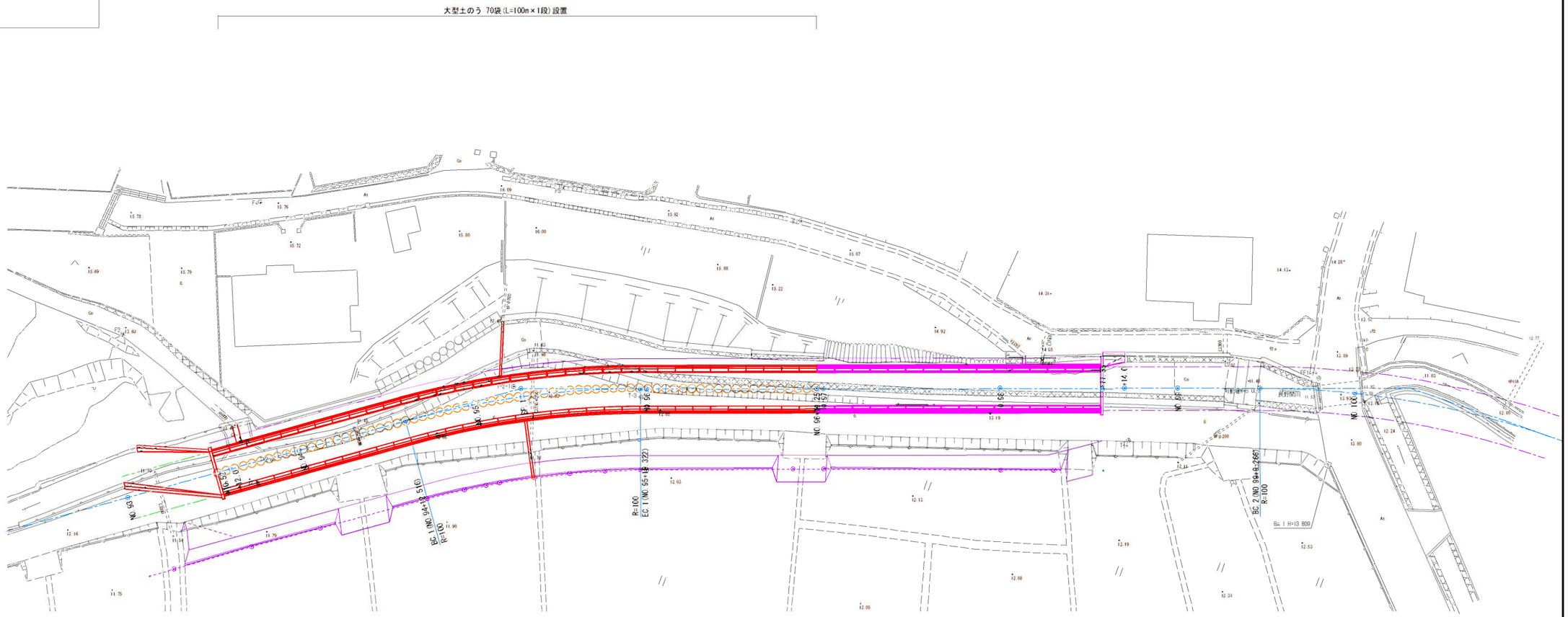

標準断面 S=1/100

NO.94

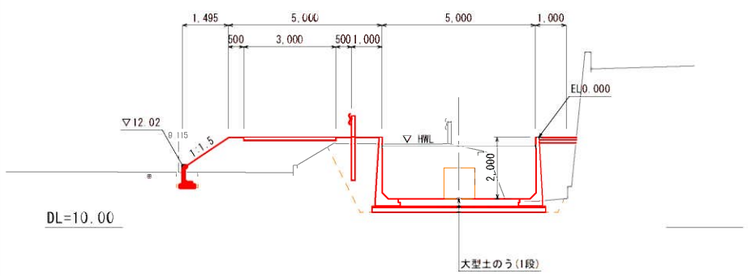

NO.96

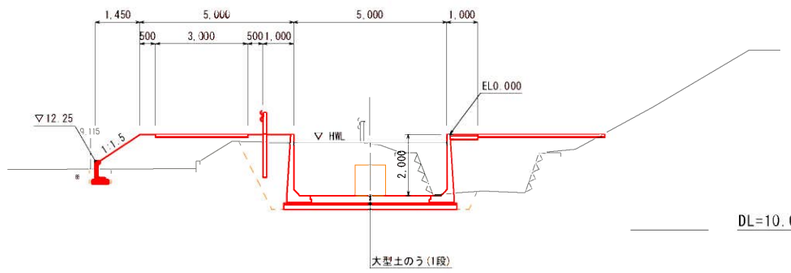
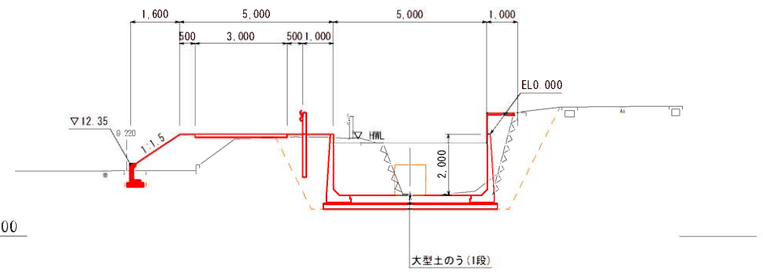
NO.98