

土砂災害

気象庁危険度分布



日頃から
備えておこう!



土砂災害警戒区域等にお住まいの方は、大雨のときには警戒避難が必要となる可能性がありますので、**気象情報に十分注意**してください。

警戒レベルの高まり

特別警報
記録的短時間大雨情報
土砂災害警戒情報
警報
注意報
警戒級の可能性

住民の自主避難

危険度の高まるタイミングやエリアを確認

危険の詳細を把握

避難指示等の伝達

危険度が高まる時間帯と場所

警報(危険度の時系列)

警戒・注意報等	7月	8月	備考
大雨(土砂災害)	10	20	6月15日～7月14日(梅雨)
土砂災害	10	20	7月15日～8月14日(台風)
洪水	10	20	7月15日～8月14日(台風)

危険度分布(メッシュ情報)

大雨警報(浸水害)の危険度分布

洪水警報の危険度分布

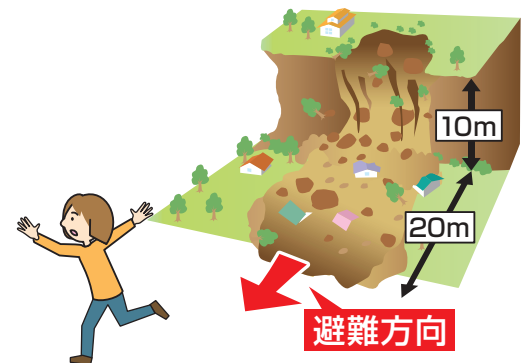
行橋市

土砂災害からの避難

平常時から避難方向を考えておきましょう。

☑ 斜面高さ2倍以上離れる

急傾斜の場合




土石流の場合



☑ 就寝は1階より2階で

※自宅の周辺がすでに増水して、夜間で視界が悪く、**屋外に出るとさらに危険な場合**

- 近くの丈夫な建物(鉄筋コンクリート造)
- 自宅の2階以上(斜面側から離れた部屋)



防災マップの見方

みんなで
覚えておこう!



凡例一覧

指定避難所

一次避難所 緊急避難場所・施設
二次避難所 福祉避難所

要配慮者利用施設

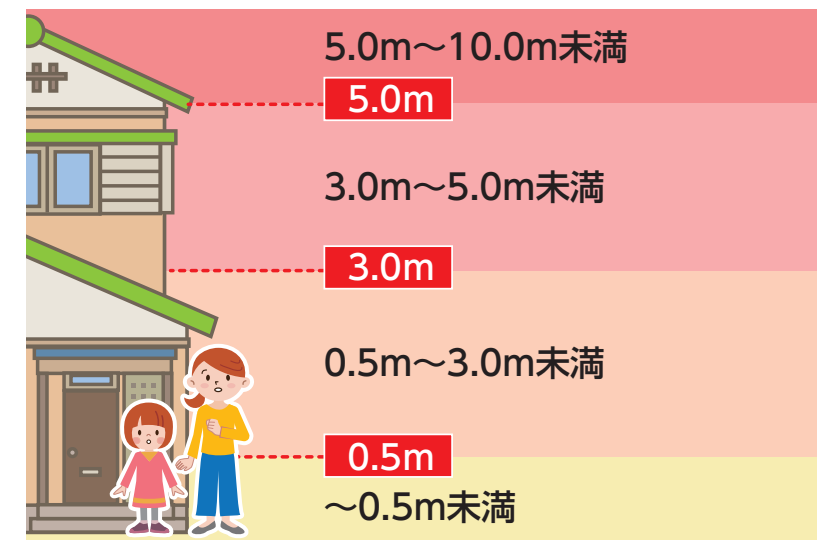
1 危険区域内に所在する介護施設や障がい者施設、児童クラブや幼稚園保育園等のことを言います。番号は、地図中の要配慮者利用施設を示す

土砂災害警戒区域等

急傾斜 土石流 地すべり

土砂災害特別警戒区域(レッド)
土砂災害警戒区域(イエロー)

洪水浸水想定区域(浸水の深さ)



重要水防箇所
家屋倒壊等氾濫想定区域(河岸侵食)

防災に関する施設等

行橋市役所 警察署・交番・駐在所 行橋市消防本部 病院 防災行政無線
水位観測所 雨量観測所 排水ポンプ場 臨時ヘリポート 消防団車両格納庫

防災マップの図割

