

## 行橋市ため池ハザードマップ ①

### 山川原池・宮比田池・宮の下池

(やまがわらいけ・みやひだいけ・みやのしたいけ)





堤高: 3.8m/5.4m/2.7m  
貯水量: 1,600m<sup>3</sup>/3,300m<sup>3</sup>/2,600m<sup>3</sup>



須磨園区 徳永区

### 凡例

-  一次避難所
-  二次避難所
-  緊急避難場所・施設
-  福祉避難所
-  警察所・交番・駐在所
-  消防団車両格納庫
-  病院
-  要配慮者利用施設
-  防災行政無線
-  水位観測所
-  雨量観測所
-  氾濫水の到達時間の目安
-  一次避難所への方向 (主要な道路)
-  その他関連ため池浸水範囲

### 土砂災害(特別)警戒区域

-  急傾斜地の崩壊
-  土石流
-  土砂災害警戒区域
-  土砂災害特別警戒区域

-  **土砂災害警戒区域**  
土砂災害により、住民の生命または身体に危害が生じるおそれがある区域。
-  **土砂災害特別警戒区域**  
土砂災害により、建物が破壊され、住民の生命または身体に著しい危害が生じるおそれがある区域。



このため池ハザードマップは、貯水量が満水の状態にて堤体が決壊した場合のシミュレーション結果を示しています。実際の浸水範囲等は、決壊時の貯水量や堤体の被害の程度、周辺の土地利用状況により異なる可能性があります。